

1

¿Qué ha pasado en las cuencas de los ríos Cauca y San Jorge?



27 de agosto/2021: rompimiento del jarillón del río Cauca en Cara de Gato (San Jacinto del Cauca).

02 de marzo/2022: desbordamiento del río Cauca tras sobrepasar el jarillón de Cara de Gato. Posterior a ello, se presenta nuevo rompimiento del jarillón.



27 de agosto/2021 - 16 de marzo/2022: persistencia de inundaciones en La Mojana por ingreso del río Cauca hacia el Bajo San Jorge.



Febrero/2022:

Excesos de lluvia en la cuenca media del río Cauca (sur de Antioquia).



Altos niveles en el río Cauca, cercanos a los máximos históricos (2000-2020).

2

¿Qué ha pasado recientemente (16-17 de marzo)?



Lluvias ligeras en la madrugada en sectores del Bajo Nechí.



Ascenso del río Cauca aguas abajo del municipio de Nechí, por aportes de caudal de la cuenca del río Nechí.



Ingreso del río Cauca hacia el Bajo San Jorge (Cara de Gato) por desborde de agua sobre el jarillón.



Reporte comunitario

Incremento de nivel por ingreso del río Cauca a través de Cara de Gato en:

- a) Caño Rabón: afectaciones en **La Plaza** (08/03/22) y **Las Chispas** (10/03/22), municipio de San Benito Abad.
- b) Caño San Matías: afectaciones en **Parcelas de Santafé** (09/03/22), municipio de San Benito Abad y **Las Marías** (07/03/22), municipio de Ayapel.

3

¿Qué esperamos (17-18 de marzo)?



Lluvias en el Bajo Nechí; y en sectores del municipio de Nechí.

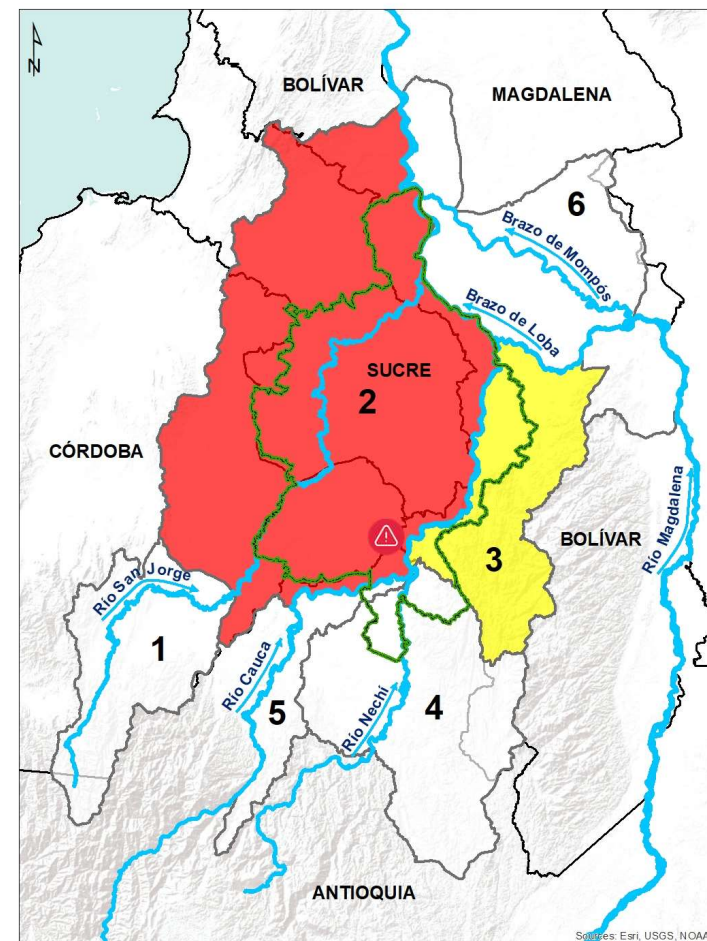


Ascenso de niveles en el Bajo Cauca, tramo Nechí - Cara de Gato; especial atención en dicho punto de rompimiento y sus áreas de drenaje conexas.



Recomendaciones

- Especial atención al Bajo San Jorge, en las áreas conexas a Cara de Gato como los caños San Matías, Rabón y Viloría, por posibles incrementos de nivel.
- Estar atentos a la información oficial emitida por los consejos de gestión de riesgo, así como a las alertas emitidas por el Centro Regional de Pronósticos y Alertas de La Mojana.

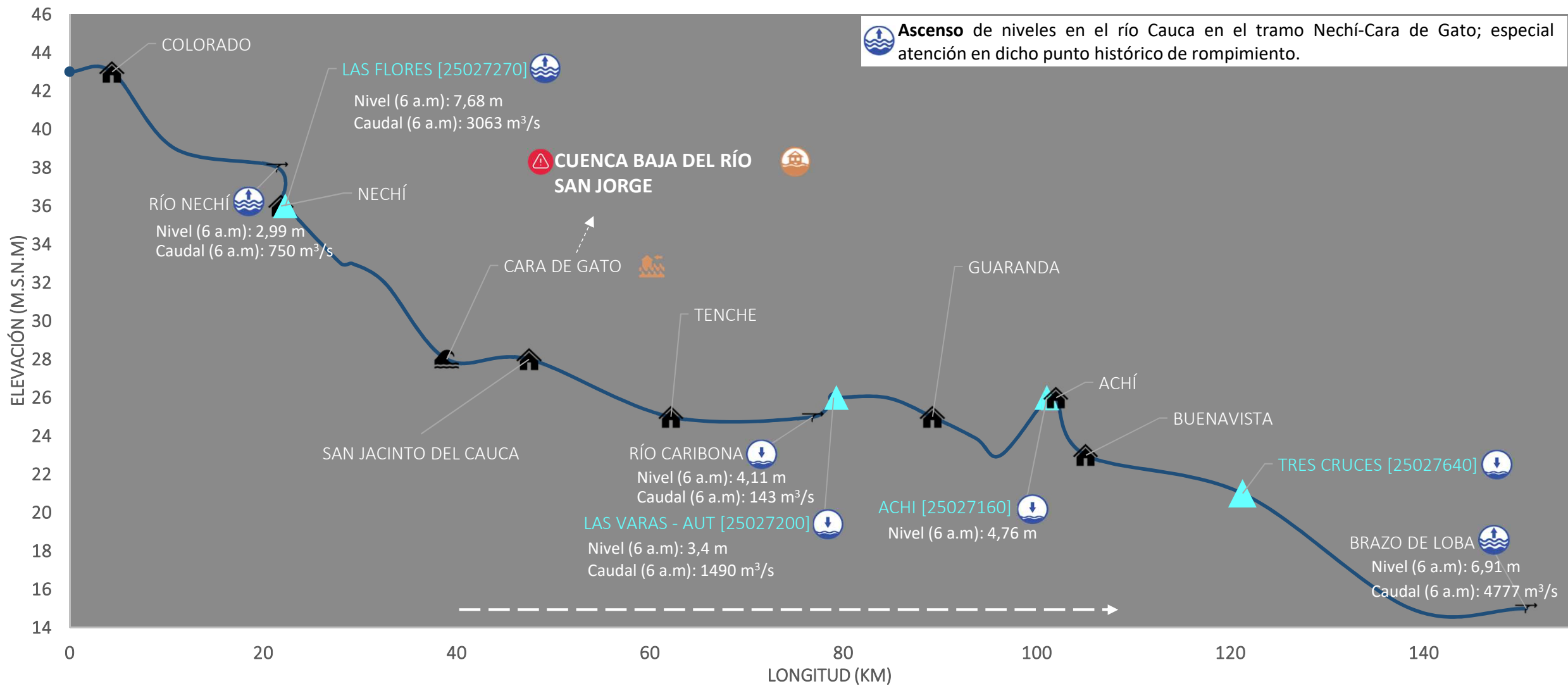


Alerta ROJA PARA TOMAR ACCIÓN: 2) Bajo San Jorge (caños Gil, San Matías, Rabón y Viloría); (Puntual) Cara de Gato (San Jacinto del Cauca)



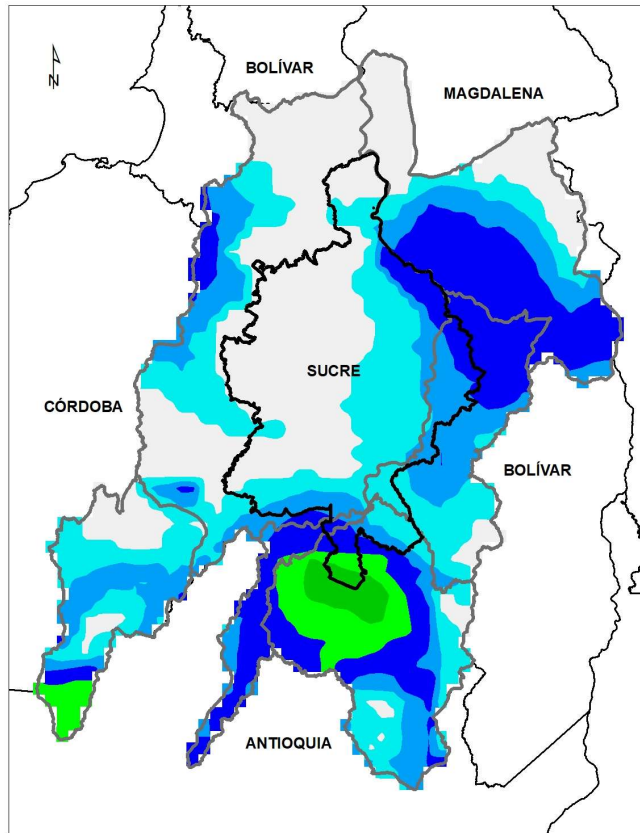
Alerta AMARILLA PARA INFORMARSE: (3) Bajo Cauca (Nechí-Pinillos)

III. Condiciones hidrológicas actuales en el río Cauca (tramo Nechí-Pinillos)

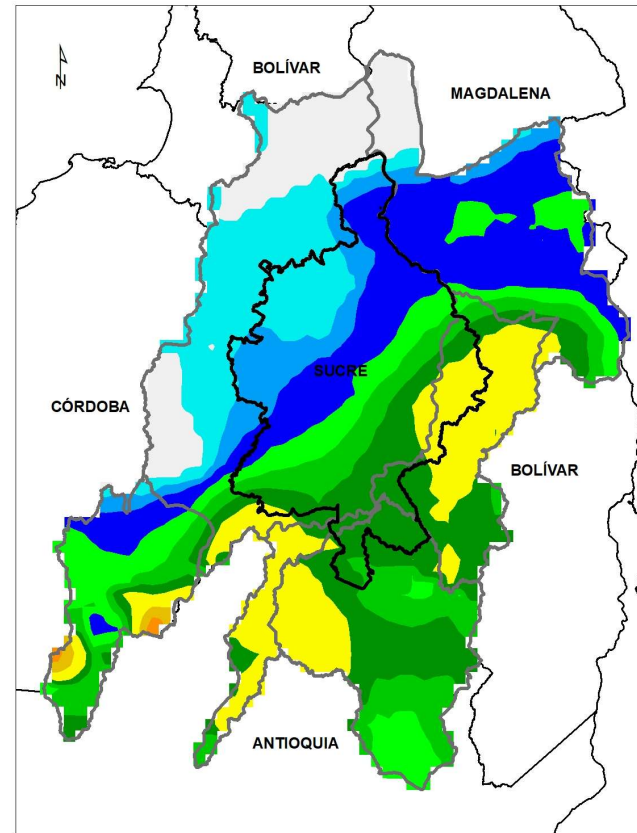


PUNTOS DE INTERÉS RÍO CAUCA (TRAMO NECHÍ-MAGANGUÉ)	ALERTAS HIDROLÓGICAS	CONDICIONES HIDROLÓGICAS	ZONAS DE EMERGENCIA
Estación hidrológica IDEAM	Para tomar acción	Niveles en ascenso	Inundación por desbordamiento
Población	Para prepararse	Niveles en descenso	Inundación por rompimiento margen derecha
Rompedero	Para informarse	Niveles estables	Inundación por rompimiento margen izquierda (Mojana)
Confluencia	Sin alerta	Tránsito de creciente	

PRONÓSTICO PARA EL 17 DE MARZO Y 18 DE MARZO



ACUMULADO DEL 17 DE MARZO AL 18 DE MARZO



ACUMULADO DEL 18 AL 19 DE MARZO



- **Noche del 17 de marzo y madrugada del 18 de marzo:** probabilidad de lluvias principalmente en sectores del municipio de Nechí y en el Bajo Nechí; el resto de La Mojana permanecerá con condición seca.
- **Mañana del 18 de marzo:** parcialmente nublado a despejado, sin lluvias.
- **Tarde del 18 de febrero:** parcialmente nublado a despejado, sin lluvias.
- **Noche del 18 y madrugada del 19 de marzo:** se prevé lluvias al sur del territorio mojanero, en sectores de los municipios de Nechí y San Jacinto del Cauca, así como en las subzonas del Bajo Nechí y Alto San Jorge.

**Equipo de trabajo Centro regional de Pronóstico
y Alertas Tempranas de LA MOJANA**

Elaborado por:
OLGA LUCÍA PULIDO MÉNDEZ, Hidróloga
RAFAEL ELÍAS MUNDARAY MAGO, Meteorólogo

www.corpomojana.gov.co
Correo Electrónico:
corpomojana@corpomojana.gov.co
Cra. 21 # 21 A – 44 San Marcos - Sucre
Teléfono: (+575) 295 5347

YOLANDA GONZALEZ HERNÁNDEZ,
Directora General IDEAM.
MARTHA CECILIA CADENA,
Jefe Oficina del Servicio de Pronósticos y Alertas
www.ideam.gov.co

Correos electrónicos:
servicio@ideam.gov.co,
alertas@ideam.gov.co

Calle 25 d # 96b - 70, piso 3. Bogotá, D.C.
Teléfono: 307 5625 ext. 1334 - 1336.

LILIANA QUIROZ, Directora General de la Corporación para el Desarrollo
Sostenible de La Mojana y el San Jorge-CORPOMOJANA.

RAQUEL GARAVITO, Gerente del Fondo Adaptación

JIMENA PUYANA, Gerente Nacional de Desarrollo Sostenible del PNUD